

**Správa železnic, státní organizace**  
**Správa železniční geodézie**  
Václavkova 169/1, 160 00 Praha 6

www.szdc.cz

Zaměřil	SŽG - Pracoviště České Budějovice
---------	-----------------------------------

Zpracoval	Michael Nosek
-----------	---------------

Kontroloval	Martin Šindlauer
-------------	------------------

Ověřil	Ing. Rudolf Křížek
--------	--------------------

Traťový úsek	TÚ 0431 Březnice (mimo) - Strakonice (mimo)
--------------	---



**„Výstavba PZS km 28,870 (P1361) trati Březnice – Strakonice“**

Rozsah km 28,000 - 30,000

**GEODETICKÉ A MAPOVÉ PODKLADY**

**Přehled kladu mapových listů JŽM**

Ředitel	Ing. Ondřej Červenka
---------	----------------------

Datum	09/2020
-------	---------

Číslo zakázky	G730Z290050
---------------	-------------

Souř.systém	S-JTSK
-------------	--------

Výškový systém	Bpv
----------------	-----

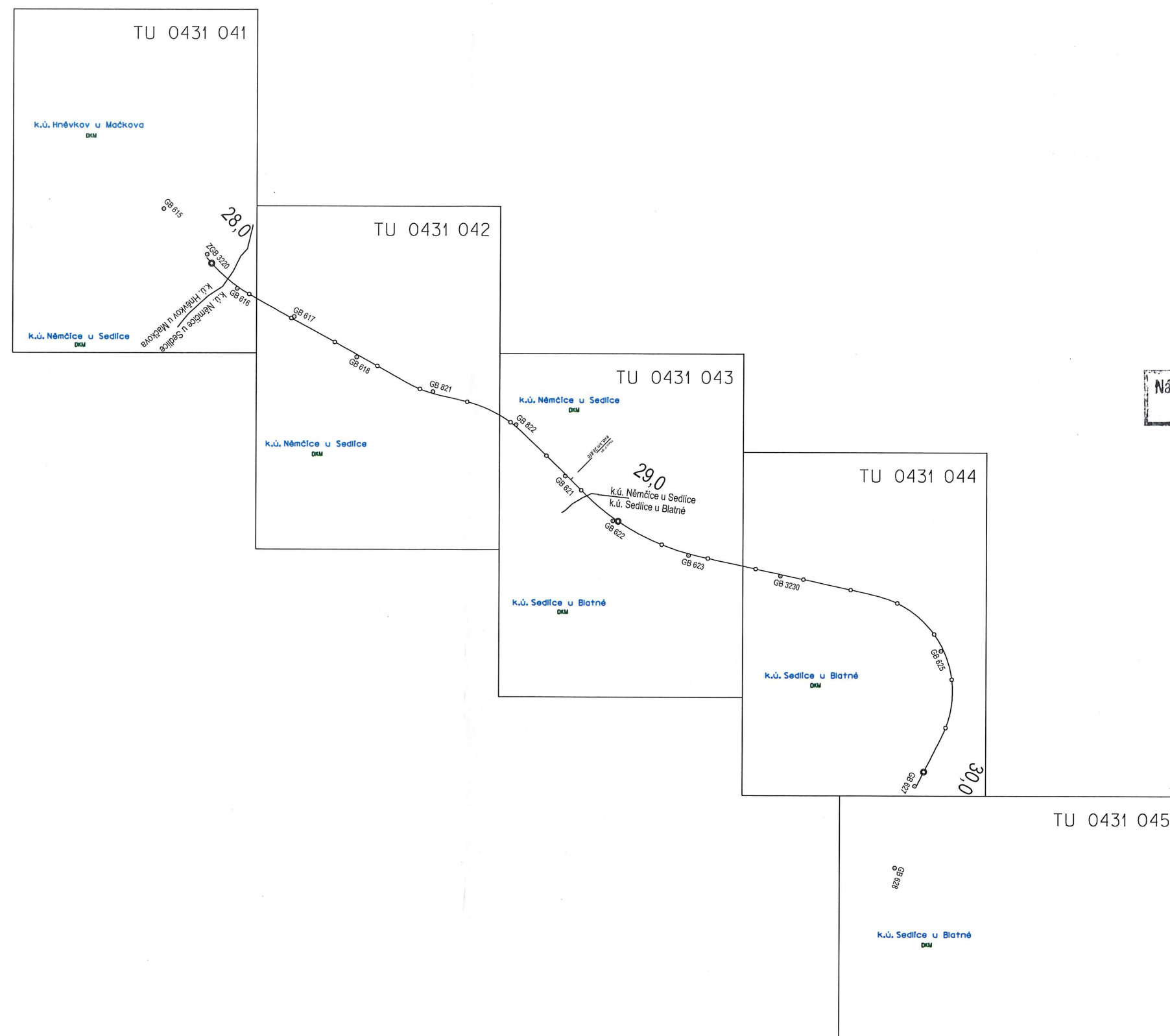
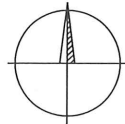
Stupeň PD	DUSP
-----------	------

Část.dokum.	Část
-------------	------


**I.6**

**3**

Přehled kladu mapových listů JŽM TU 0431 ML 041-045  
 Výstavba PZS km 28,870 (P1361) trati Březnice - Strakonice  
 TÚ 0431 km 28,000 - 30,000  
 M 1:10 000



Náležitosti a přesností odpovídá  
 právním předpisům



30/2020

30.9.2020

*[Signature]*